

El Plan Puebla Panamá como iniciativa del gobierno federal para fortalecer la gestión de desarrollo sustentable de ciudades en el sur sureste de México

Primeras experiencias y tendencias

Mensajes sustantivos en el contexto de:

- **Ciudad actual , Globalización y Sustentabilidad**

“ pensar global mente– actuar localmente”

- **La desintegración urbana y el cambio en el papel de la ciudad**

“ la huella ecológica se encuentra también en la urbe e impacta severamente a los ciudadanos menos favorecidos ”

- **La integración de los diferentes sectores de planeación y gestión urbana**

“constituyen el nuevo paradigma que integra las nociones de bienestar, el desarrollo, el medioambiente y el diseño urbano en una estrategia holística

“ Entre los municipios el benchmarking, la identificación y transferencia de las mejores prácticas para la gestión de ciudades sustentables está aún incipiente”

“ Existe un núcleo de indicadores preliminares que nos puede servir como lineamientos en la gestión urbana integral y sustentable”

Instrumentos para la gestión pública de desarrollo urbano sustentable

- **la declaración pública de la estrategia urbano ambiental del municipio**
- **el establecimiento de objetivos y metas a corto, mediano y largo plazo**
- **el mejoramiento de la administración y planeación urbana-ambiental**
- **la verificación del cumplimiento de los objetivos y metas**
- **el monitoreo del desempeño de los actores públicos y privados**
- **la incorporación del principio de eco-eficiencia en la evaluación de proyectos**
- **la participación pública en la elaboración de estrategias locales y la verificación**
- **la instalación de un consejo consultivo local de desarrollo urbano sustentable**
- **la cooperación intermunicipal entre ciudades y zonas rurales para la gestión territorial de interés común como p.e. cuencas hidrológicas**
- **la cooperación con centros de investigación en la búsqueda soluciones locales**

Fortalecimiento de capacidades institucionales y profesionales en los municipios para la gestión local del desarrollo urbano sustentable

El personal de los gobiernos municipales debe entender el significado interdisciplinario de los temas y tendencias relacionados con los nexos funcionales y territoriales y la interdependencia entre:

- el crecimiento de la población, la demanda de vivienda, la tenencia de la tierra, el uso de suelo, las licencias de construcción y las cédulas de operación**
- la construcción física del conjunto urbano con la infraestructura, el equipamiento y los servicios**
- el aprovechamiento de recursos naturales, del agua y de los suelos y los servicios ambientales que la zona rural presta para la zona urbana.**
- los riesgos que enfrenta el desarrollo urbano en zonas vulnerables o no aptas para la vivienda**

Asuntos claves de la instrumentación inicial

- **Fortalecimiento de las capacidades institucionales de los municipios**
- **Cooperación entre los tres niveles de gobierno**
- **Cooperación horizontal entre ciudades**
- **Cooperación horizontal entre ciudades y municipios rurales que conforman una sub-región**
- **Asistencia Técnica a las autoridades públicos locales**
- **Integración de los programas y proyectos sociales, económicos y ambientales bajo el concepto de ordenamiento del espacio por interés común**
- **Temas primordiales : agua, transporte y residuos**
- **Colaboración en la Red Mexicana de Ciudades hacia el Sustentabilidad**





RED DE CIUDADES HACIA LA SUSTENTABILIDAD EN LA REGIÓN S-SE

Propuesta de Proyecto Integral (P-I 15) del Pan Puebla Panamá

- **Definición del enfoque de la problemática urbana – ambiental en la región.**
- **Diseño de criterios de selección e identificación de ciudades piloto.**
- **Evaluación de prácticas e instrumentos que permitan el conocimiento y manejo de los problemas urbanos y sus alternativas de solución y aplicación.**
- **Evaluación de procesos de planeación local y de participación de actores sociales relevantes en la definición y validación de los problemas principales.**
- **Identificación de proyectos y procesos claves en la solución de problemas urbanos**
- **Identificación de formas de organización y participación pública, privada y social para proyectos de sustentabilidad local.**
- **Esquemas de financiamiento de proyectos identificados de gestión urbana.**

Casos pilotos: Villahermosa, Xalapa, Acapulco y Mérida c/u representativo de los 4 grandes subdivisiones Istmo, Golfo, Sur y Mundo Maya



-  Zonas actuales de dinamismo económico urbano
-  Zonas rurales de muy alta marginación
-  Carreteras de altas especificaciones
-  Carretera en proyecto



Grandes subdivisiones de la región Sur-Sureste de México



Golfo. Sur. Istmo v Mundo Mava

Indicadores deben expresar:

- **Los datos incorporados y la fórmula matemática en que están integrados**
- **El universo que representa**
- **Lo significativo que presenta el indicador sobre el universo**
- **El sujeto del indicador**
- **El lugar y el tiempo que presenta**
- **Las unidades de medida y la cantidad de las unidades por cada medición**
- **La calidad que representan las cantidades en su conjunto**
- **El grupo meta afectado / beneficiado por los cambios en la cantidad y calidad**